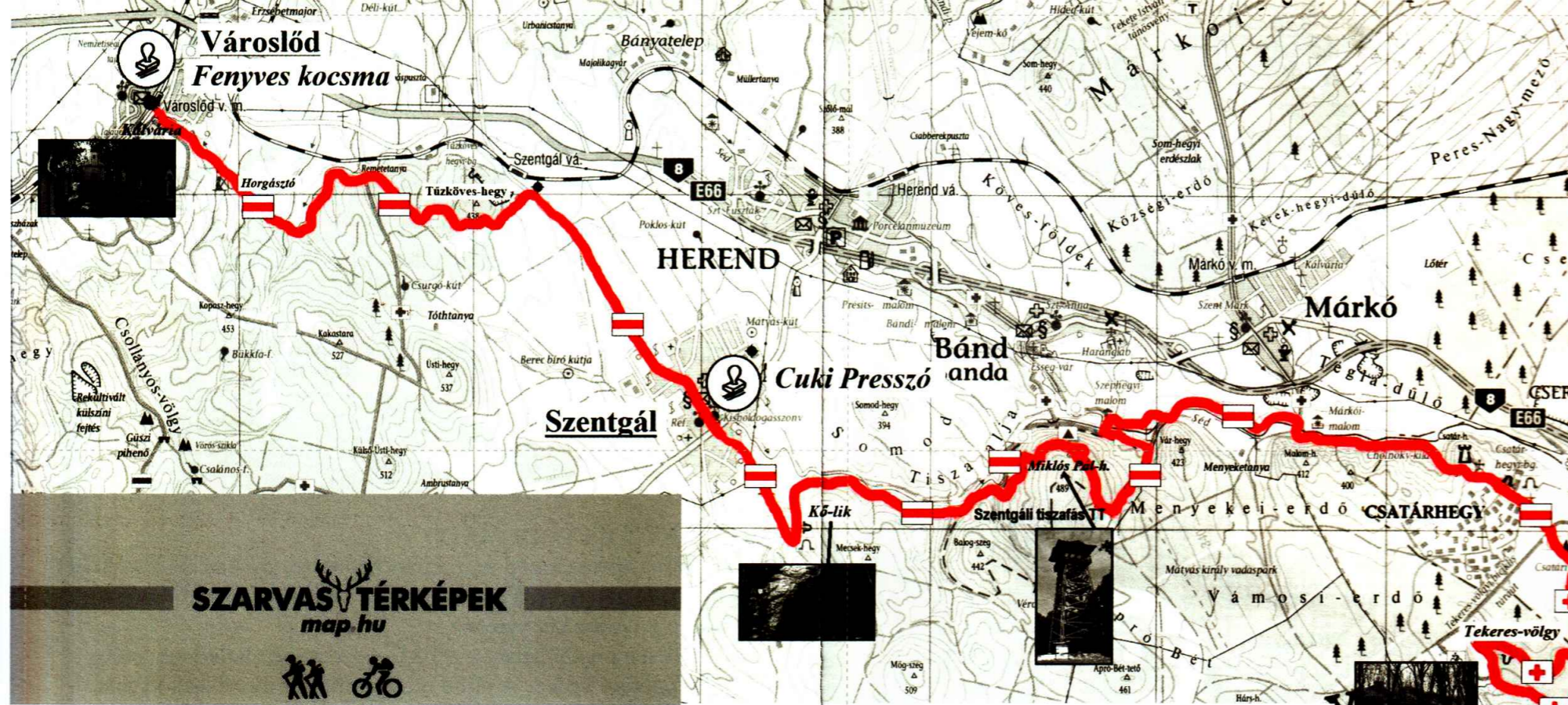


TURISTAÚTON A BAKONYTÓL A BALATONIG



SZARVAS TÉRKEPEK
map.hu



Veszprém-Balaton 2023
Európa Kulturális Fővárosa



Gyalogos túramozgalom

Célja: Veszprém megye nevezetességeinek megismertetése, az egészséges, sportos életmód népszerűsítése. A túramozgalomban bárki részt vehet.

Védnöke: A Veszprém Megyei Természetbarát Szövetség (8200 Veszprém Wartha Vince u. 3.)
vmtszveszprem@gmail.com

Útvonala: Városlőd központjától Paloznakig vezető piros sáv jelzés mentén. Bármilyen irányban teljesíthető.

Ideje és módja: Nincs korlátozva. Csak gyalogosan teljesíthető.

Elbírálása: A túra végén a védnök címére beküldött IGAZOLÓ LAPot értékelik és a teljesítmény jelvényét odaítélik.

A Bakony-Balaton piros túrát befejeztem és a túralap átadásával hozzájárulok az adataim nyilvántartásához.

dátum, aláírás

TÚRÁZÓ ADATAI:


NÉV:

SZAKOSZTÁLY:

LAKCÍM:

SZÜLETÉSI ÉV:

A „Turistaúton a Bakonytól a Balatonig” túramozgalom a Városlódtól Paloznakig húzódó piros sáv turistajelzést követi végig, Veszprém érintésével. Az útvonal érinti a **Városlódi** horgásztavat, Szentgált, a **Miklóspál-hegyen** található méltán híres tiszafás erdőt, kis kitérővel elérhető a Dr. Májer Antal-kilátó is, a **Csatár-hegyet** és az Ördögrágtá-kő valamint az Ördög-szikla formációkat is. A piros + jelzés mentén megéri egy hosszabb kitérőt tenni a **Tekeres-völgybe**, majd a **Gulya-domb** és **Veszprém** látványosságai mentén vezet végig a jelzés. Továbbhaladva a szeles Veszprémi-fennsíkon haladunk, **Veszprémfajszt** érintése után a **Király-kút** és a Tódi mező következik, így érünk le a Balaton-part egyik legszebb településének, **Paloznak** falunak a központjába.



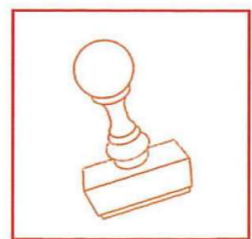
A BAKONY

A Bakony egy mintegy 4000 négyzetkilométer kiterjedésű karsztos röghegység, a Dunántúli-középhegység legnyugatibb és legnagyobb tagja. Gazdag élővilággal és nyersanyagkészletekkel rendelkezik. Területének nagy része Veszprém megyéhez tartozik, de vonulatai átnyúlnak Győr-Moson-Sopron megyébe és Fejér megyébe is. Legmagasabb pontja a Kőrös-hegy (709 m). A Bakony legnagyobbbrészt triász és jura időszakból származó tengeri üledékekből (mész, dolomit, márga) épül fel.



VÁROSLÓD

A bronzkorban már lakott település volt. A község határában működött 1346 és 1554 között a gazdagságáról híres lövöldi karthauzi kolostor. A török veszedelem csaknem teljesen elpusztította a települést. Az 1720-as években németek érkeztek Városlódra, míg innen nyugatra bajor és cseh nyelvterületről érkeztek letelepülők. Nevezetességei: Hölgykő vára, Helytörténeti gyűjtemény, Német nemzetiségi tájház, Kálvária, A városlódi kőedénygyár.



Az **Országos Kéktúra** igazoló bélyegzője a **Fenyves kocsmban** található.

SZENTGÁL

A monda szerint a falu alsó részén, a mai katolikus templom mellett volt egy barlang és az első lakos egy remete, abban lakott. Mivel Gál nevű volt és ez az ember szent életet élt, így alakult ki a falu neve. A valóságban (Györffy professzor kutatásai szerint) egy Sankt Gallenből érkező hittérítő pap járta ezt a környéket is többek között Géza fejedelem meghívására. Innen a Szentgál név. A Bakony erdei veszik körül. Az erdőt, amely a falut teljesen körülvette és szinte elzárta a külvilágtól, a hosszú évszázadok során nagyon megiritkították.



A mozgalom igazoló bélyegzője a **Cuki Presszóban** található.


MIKLÓSPÁL-HEGY, TISZAFÁS ERDŐ

Hazánk egyetlen nagy kiterjedésű, őshonos tiszafása. A tiszafa egy rendkívül lassú növekedésű, hosszú életű, örökzöld fafaj - életkora meghaladhatja akár az ezer esztendő is. Ez a világ egyik legértékesebb fajtája. Magyarországon összesen két természetes előfordulása van, az egyik itt a Bakonyban, a másik pedig a Bükkben, az Ómassa és Lillafüred környéki sziklás részeken, de utóbbi helyen csupán néhány példány él. A Szentgáli Tiszafás 1951 óta védett terület, de sajnos az egyedszám az elmúlt 50 évben jelentősen megfogyatkozott. A 1970-es években Dr. Majer Antal – akiről a hegy tetején álló kilátót elnevezték – vezetésével végeztek itt nagyszabású botanikai vizsgálatokat, ekkor 120 ezer egyedet számoltak össze. 2002-re ez a szám 13 ezerre csökkent.

CSATÁR-HEGY ÉS A TEKERES-VÖLGY

A hegy neve szláv eredetű. A középkorban feltehetőleg a pajzskészítő iparosokat hívták csatárnak vagy csitárnak, a település egykori lakói valószínűleg ezt a foglalkozást űzhették. Egy monda szerint I. István seregeivel a Csatár-hegy lábánál elterülő mezőn győzte le a lázadó Koppány vezért.

A veszprémi Séd-völgy sziklafalai Csatártól egészen Veszprémig csodálatos nevezetesség, ma már ismerik az egész világ földrajz-tudósai. A jelenséget aztán mintegy megsokszorozza a Tekeres-völgy. Ez Vámos felől jön s a Sédbe torkol. A neve is mutatja, hogy tekergős, erősen kanyargós völgy. És a zeg-zugos völgy lejtői közül az észak felé nézők mindig sziklafalak, a többi lejtő mind lankás, teljesen függetlenül attól, hogy milyen a rétegek fekvése. (Cholnoky Jenő)



VESZPRÉM, GULYA-DOMB

Veszprém parkerdeje, kiránduló központja. A Betekints-völgyből a Rovaniemi lépcsőt megmászva lehet feljutni, területe a Déli-Bakonyhoz tartozik, tengerszint feletti magassága átlagosan 200 m. 1975-ben létesült az első erdei tornapálya, mely még ma is használható. A parkerdő szívében található a Gizella Királyné-kilátó, melyről csodálatos körpanoráma tárul elénk. A kutyatulajdonosoknak külön futtató áll rendelkezésre kedvenceik póráz nélküli sétáltatására. A Parkerdő mellett található a Kittenberger Kálmán Növény- és Vadaspark.



VESZPRÉM, ÓVÁROS

Az Óváros tér egy kisebb dombon helyezkedik el a várhegy déli végében. Mai nevét csak a rendszerváltozás után kapta; korábban Vörös Hadsereg térnek, azelőtt Rákóczi térnek, illetve Piac térnek hívták, mivel a 20. század első feléig itt működött a város nagyobbik piaca. A tér meghatározó épülete a Városháza. A teret körül ölelő többi épület nagyrészt a 19. század második felében, illetve a 20. század elején emelt, műemléki védelmet élvező, földszinti üzleteket tartalmazó szecessziós polgárház.

A mozgalom igazoló bélyegzője a Csermák lépcső felső végén, a **Veszprémium pizzériánál** található.



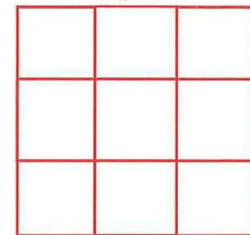
VESZPRÉMFAJSZ

A Bakony déli lábánál fekvő egyutcás település. A falu nevét Árpád fia Jutas fiáról, Fajszról kapta. A jelenlegi község a 18. században épült ki, a középkori falu majd egy kilométerre innen helyezkedett el. A veszprémi vár török ostromát megelőzően a falu elnéptelenedett; korabeli templomának romjai láthatók csak.

Legfőbb nevezetessége a Kálváriadomb, ahonnan csodás körpanoráma nyílik a Bakony és a Balaton felé.

Veszprémfajszt és Nemesvámos között félúton található Balácapusztá, római kori villagazdaság régészeti lelőhely és kiállítás.

A **Kálváriadomb** kilátóján túramozgalmi igazoló kód található.



KIRÁLY-KÚT ÉS TÓDI-MEZŐ

A Király-kút a környék népszerű kirándulólhelye, esőbeálló, tűzrakóhely és kis tisztás található itt, a monda szerint azért kapta a nevét, mert Mátyás király ivott a kút vizéből.

A piros jelzésen továbbhaladva a Tódi-mező szélén haladunk, sáros terület, fokozottan védett. A tájon mintegy ötezer évvel ezelőtt már megjelentek különféle embercsoportok. Az őskori emberek a Tódi-dűlő vízforrásainak közelében földbe ásott lakásokban laktak, melyek nyomait és újkőkori cserépedények maradványait találták meg a régészek.

PALOZNAK

Paloznak első írásos említése a Veszprémvölgyi Monostor Adománylevelében található a 970-es évekből, régészeti leletek alapján 5000 éve lakott település. A település eredetileg Szent István magyar király korától az 1950-es megyerendezésig Zala vármegyéhez tartozott. A Balaton-felvidék hagyományos faluképének megőrzéséért Paloznak 1998-ban Hild-díjat kapott. A két meghatározó tevékenység a borászat és a turizmus, de jellemző még a halászat is erre a területre.

A piros sáv jelzés kezdő/végpontja és igazoló bélyegzője a faluközponban található.



A BALATON

A Balaton (költői nevén: „a magyar tenger”, becenevén: Balcsi, németül: Plattensee, latinul: Lacus Pelso) Közép-Európa legnagyobb tava, Magyarország vízrajzának meghatározó eleme. Könnyen felmelegedő, sekély vize kiválóan alkalmassá teszi a fürdésre és sportolásra, élővilága rendkívül gazdag, a táj változatos vulkanikus kúpjaival sok tekintetben egyedi. A Balaton-felvidék napsütötte lejtőin sok szőlőt és gyümölcsöt termesztnek. Nyáron a kellemes időjárás, az északnyugati szelek által terelgetett vitorlások, a harmonikus szépségű táj megnyugtató hatással van a pihenő emberekre.

